



PROGETTO LAOCOONTE scpa

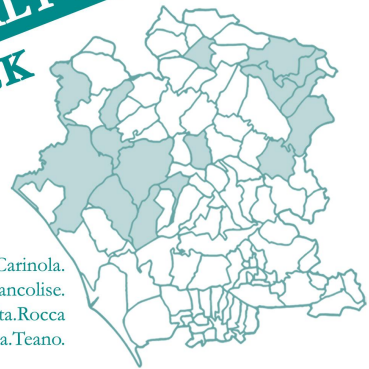
Società per le iniziative di recupero dei Centri Storici, dei Beni Architettonici, Ambientali e per il Turismo

Progetto Laocoonte è una società consortile per azioni costituita nel 2009 da enti locali con l'intento di recuperare e promuovere i centri storici dell'Alto Casertano ed incrementare le capacità attrattivo-turistiche degli stessi, restituendo valore ai luoghi di cultura di rilevante interesse storico, artistico, architettonico e ambientale che li caratterizzano. La società è governata da un Cda di 3 componenti nominati dagli enti azionisti e controllata da un collegio sindacale di 3 membri. La struttura di ricerca è guidata da un Direttore, nonché responsabile del progetto di ricerca, coadiuvato da uno staff di 10 ricercatori, un consulente contabile, un esperto legale, un consulente amministrativo. La collaborazione attiva nata con il Dipartimento di Architettura e Disegno Industriale dell'Università degli Studi della Campania "Luigi Vanvitelli" e con la Scuola di Specializzazione in Beni Architettonici e del Paesaggio dell'Università degli Studi di Roma "La Sapienza" gestisce gli aspetti scientifici. Nell'ambito delle attività del progetto finanziato dalla Regione Campania "Studi e ricerche sui beni culturali e paesaggistici per lo sviluppo turistico delle aree territoriali della Campania" Laocoonte scpa sta sviluppando il progetto di Rete smart dei monumenti dell'Alto Casertano, che rappresenta un momento decisivo di messa in rete del patrimonio culturale con l'ausilio di strumenti informativi efficaci per la conoscenza dei centri storici e dei beni culturali messi alla portata di tutti.

(<http://www.progettolaoconte.it>)

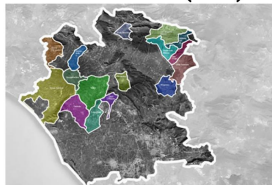
IL PATRIMONIO CULTURALE DELL'ALTO CASERTANO A PORTATA DI CLICK

Alvignano. Calvi Risorta. Carinola. Castello Del Matese. Conca Della Campania. Francolise. Gioia Sannitica. Piedimonte Matese. Pietramelara. Prata Sannita. Rocca D'Evandro. Roccamonfina. San Gregorio Matese. San Potito Sannitico. Sessa Aurunca. Teano.

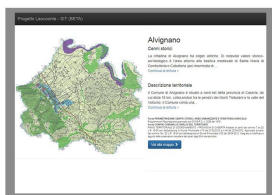


Provincia di Caserta

Sistema Informativo Territoriale (SIT)




Il SIT-Laocoonte è uno strumento informativo a servizio delle amministrazioni locali e dell'utenza privata, che abbiano la necessità di lavorare ad ampia scala alla redazione di progetti per la gestione e valorizzazione del territorio. Il SIT è attivo e consente di visualizzare on-line diversi contenuti quali i vincoli paesaggistici, le aree archeologiche, la viabilità principale e i tracciati storici. Particolare attenzione è dedicata ai centri storici in cui sono stati evidenziati i beni architettonici di maggior interesse.



Ricerca e sviluppo di software



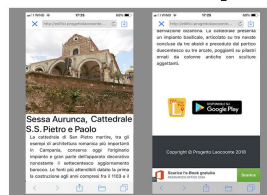
È stato sviluppato un software innovativo in grado di supportare le amministrazioni e le eventuali stazioni appaltanti nella redazione di progetti di fattibilità tecnica ed economica per le diverse tipologie di edifici storici (palazzo, fortezza - castello, chiesa, campanile - torre). Il software sarà a disposizione degli enti pubblici e privati allo scopo di fornire uno strumento per la programmazione d'interventi di restauro e valorizzazione dell'edilizia storica del territorio.



Conoscenza interattiva



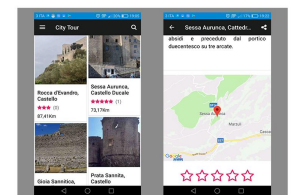
La creazione di una rete smart collegata alla piattaforma Laocoonte City Tour ha fornito un ulteriore strumento a supporto di turisti e cittadini interessati a riscoprire le meraviglie del territorio. Attraverso l'apposizione di targhe informative dotate di QR code in prossimità di monumenti e aree tutelate, si è resa possibile la messa a sistema dei beni architettonici, archeologici, artistici e paesaggistici che caratterizzano i centri storici minori, al pari dei grandi attrattori della Campania.



App Laocoonte City Tour



È un'applicazione dedicata ai dispositivi mobili con sistema operativo Android e IOS progettata come strumento di conoscenza e promozione del patrimonio culturale e paesaggistico dei 16 comuni afferenti al consorzio. Attraverso un sistema di geo-localizzazione è in grado di mettere in rete i siti culturali con le eccellenze culinarie e di accoglienza turistica per accompagnare il turista alla scoperta dei centri storici dell'Alto Casertano. Sono state individuate specifiche categorie per presentare al meglio il patrimonio culturale del territorio.



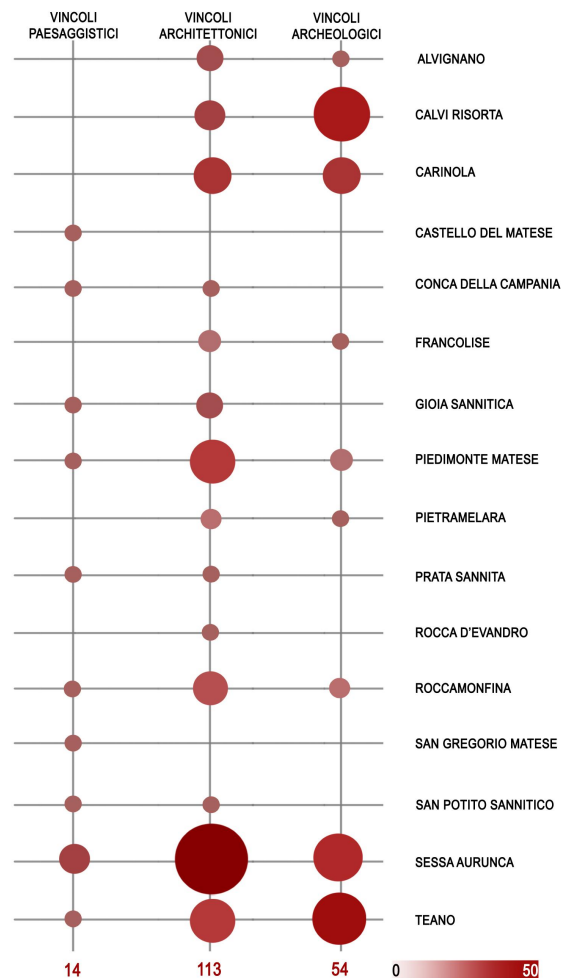
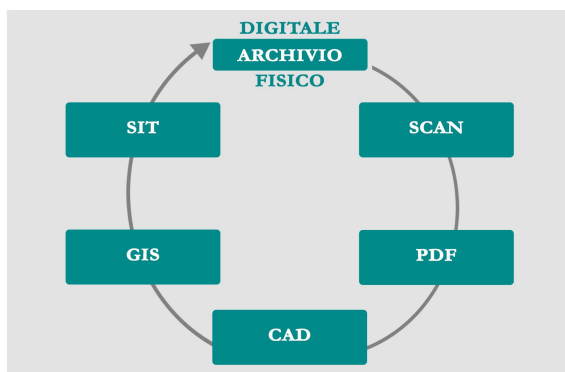
Il patrimonio culturale digitale. Iniziative in Europa e in Italia - Roma - Mercoledì 24 ottobre 2018





Digitalizzazione vincoli del patrimonio culturale della provincia di Caserta

Nell'ambito del Sistema Informativo Territoriale per i Beni Culturali è in corso un approfondimento sulla tematica vincolistica dell'intera provincia di Caserta in collaborazione con la Soprintendenza Archeologia belle arti e paesaggio per le province di Caserta e Benevento. Le operazioni di acquisizione in digitale dei Decreti Ministeriali cartacei relativi ai vincoli architettonici, archeologici e paesaggistici, nascono dall'esigenza di approfondire la conoscenza dei territori oggetto di studio nell'ambito del progetto di ricerca. Tali informazioni sono preziose e indispensabili per una corretta riqualificazione e valorizzazione del patrimonio storico e artistico. Il SIT permette di accedere a questi dati in modo rapido consentendo la visualizzazione della presenza di vincoli nel contesto territoriale, grazie alla geo-localizzazione specificata sullo strumento urbanistico vigente.



Il patrimonio culturale digitale. Iniziative in Europa e in Italia - Roma - Mercoledì 24 ottobre 2018

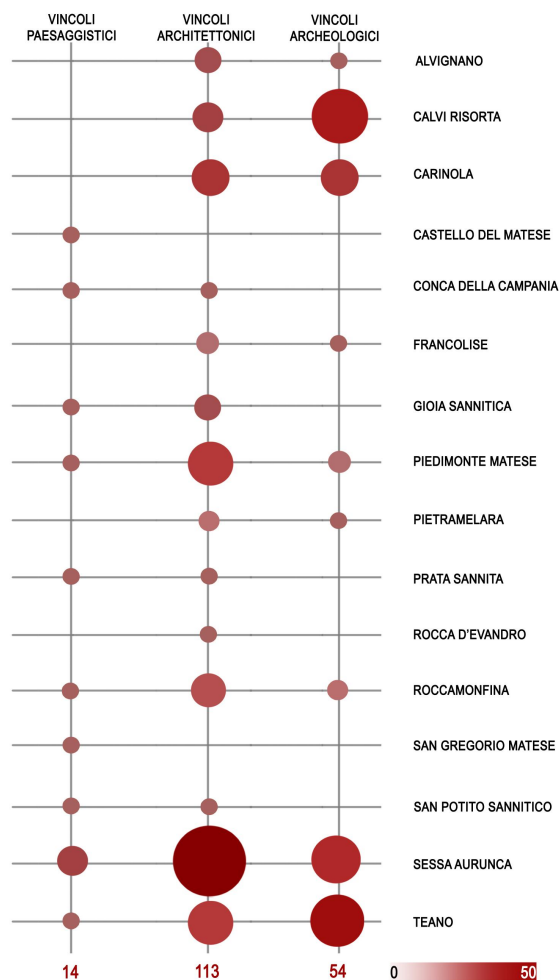
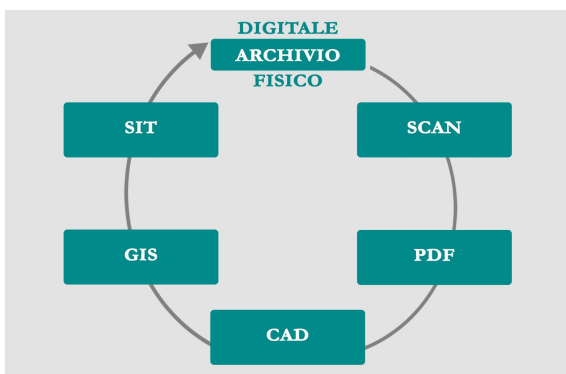




■ Centro Storico

Digitalizzazione vincoli del patrimonio culturale della provincia di Caserta

Nell'ambito del Sistema Informativo Territoriale per i Beni Culturali è in corso un approfondimento sulla tematica vincolistica dell'intera provincia di Caserta in collaborazione con la Soprintendenza Archeologia belle arti e paesaggio per le province di Caserta e Benevento. Le operazioni di acquisizione in digitale dei Decreti Ministeriali cartacei relativi ai vincoli architettonici, archeologici e paesaggistici, nascono dall'esigenza di approfondire la conoscenza dei territori oggetto di studio nell'ambito del progetto di ricerca. Tali informazioni sono preziose e indispensabili per una corretta riqualificazione e valorizzazione del patrimonio storico e artistico. Il SIT permette di accedere a questi dati in modo rapido consentendo la visualizzazione della presenza di vincoli nel contesto territoriale, grazie alla geo-localizzazione specificata sullo strumento urbanistico vigente.

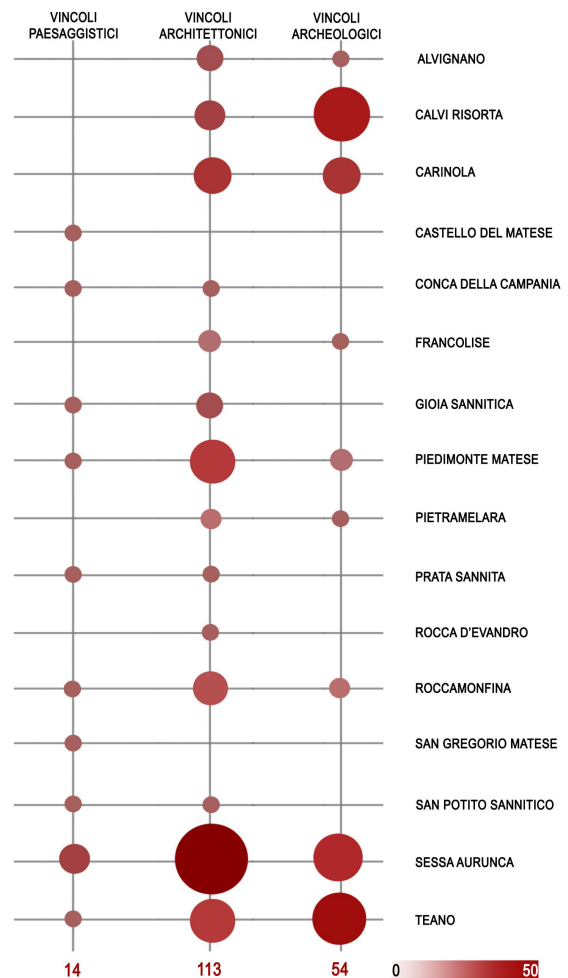
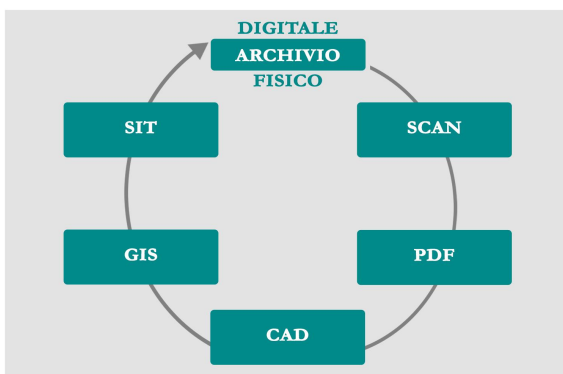




■ Centro Storico ■ Vincolo Paesaggistico

Digitalizzazione vincoli del patrimonio culturale della provincia di Caserta

Nell'ambito del Sistema Informativo Territoriale per i Beni Culturali è in corso un approfondimento sulla tematica vincolistica dell'intera provincia di Caserta in collaborazione con la Soprintendenza Archeologia belle arti e paesaggio per le province di Caserta e Benevento. Le operazioni di acquisizione in digitale dei Decreti Ministeriali cartacei relativi ai vincoli architettonici, archeologici e paesaggistici, nascono dall'esigenza di approfondire la conoscenza dei territori oggetto di studio nell'ambito del progetto di ricerca. Tali informazioni sono preziose e indispensabili per una corretta riqualificazione e valorizzazione del patrimonio storico e artistico. Il SIT permette di accedere a questi dati in modo rapido consentendo la visualizzazione della presenza di vincoli nel contesto territoriale, grazie alla geo-localizzazione specificata sullo strumento urbanistico vigente.



Il patrimonio culturale digitale. Iniziative in Europa e in Italia - Roma - Mercoledì 24 ottobre 2018



Soprintendenza Archeologia delle belle arti e paesaggio per le province di Caserta e Benevento

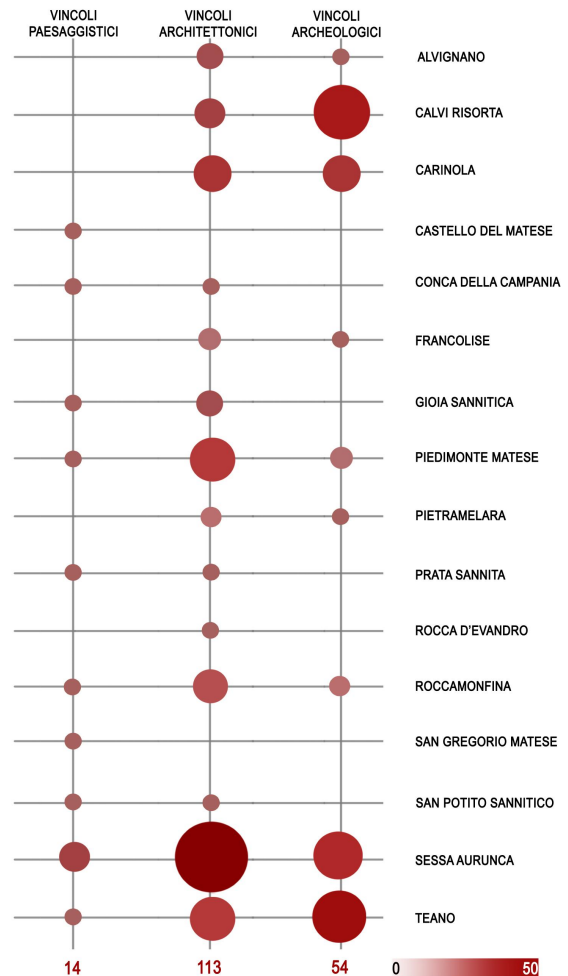
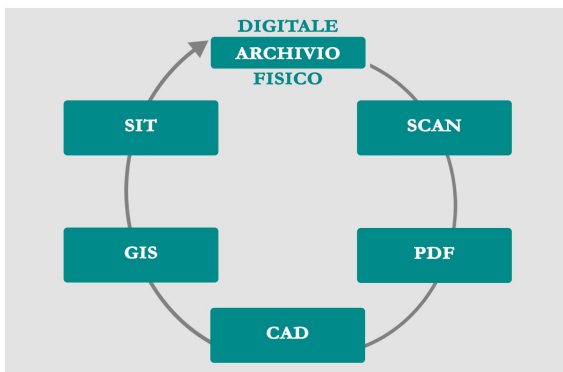




■ Centro Storico ■ Vincolo Paesaggistico ● Vincolo Archeologico

Digitalizzazione vincoli del patrimonio culturale della provincia di Caserta

Nell'ambito del Sistema Informativo Territoriale per i Beni Culturali è in corso un approfondimento sulla tematica vincolistica dell'intera provincia di Caserta in collaborazione con la Soprintendenza Archeologia belle arti e paesaggio per le province di Caserta e Benevento. Le operazioni di acquisizione in digitale dei Decreti Ministeriali cartacei relativi ai vincoli architettonici, archeologici e paesaggistici, nascono dall'esigenza di approfondire la conoscenza dei territori oggetto di studio nell'ambito del progetto di ricerca. Tali informazioni sono preziose e indispensabili per una corretta riqualificazione e valorizzazione del patrimonio storico e artistico. Il SIT permette di accedere a questi dati in modo rapido consentendo la visualizzazione della presenza di vincoli nel contesto territoriale, grazie alla geo-localizzazione specificata sullo strumento urbanistico vigente.



Il patrimonio culturale digitale. Iniziative in Europa e in Italia - Roma - Mercoledì 24 ottobre 2018



Soprintendenza Archeologia delle belle arti e paesaggio per le province di Caserta e Benevento





PROGETTO LAOCOONTE scpa

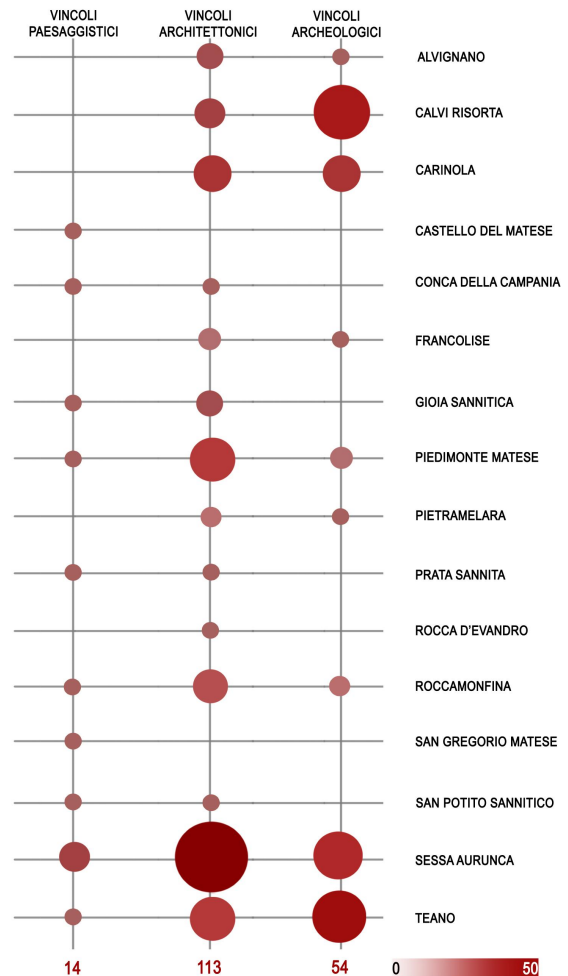
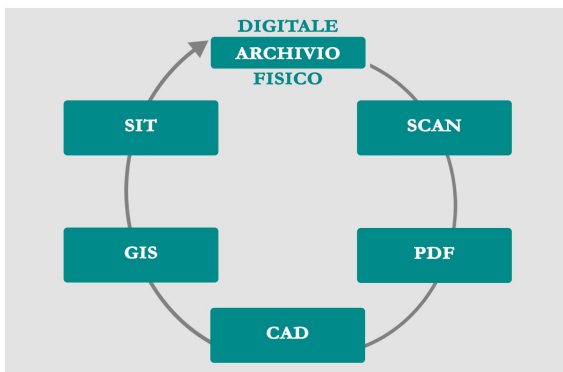
Società per le iniziative di recupero dei Centri Storici, dei Beni Architettonici, Ambientali e per il Turismo



■ Centro Storico
 ■ Vincolo Paesaggistico
 ● Vincolo Archeologico
 ● Vincolo Architettonico

Digitalizzazione vincoli del patrimonio culturale della provincia di Caserta

Nell'ambito del Sistema Informativo Territoriale per i Beni Culturali è in corso un approfondimento sulla tematica vincolistica dell'intera provincia di Caserta in collaborazione con la Soprintendenza Archeologia belle arti e paesaggio per le province di Caserta e Benevento. Le operazioni di acquisizione in digitale dei Decreti Ministeriali cartacei relativi ai vincoli architettonici, archeologici e paesaggistici, nascono dall'esigenza di approfondire la conoscenza dei territori oggetto di studio nell'ambito del progetto di ricerca. Tali informazioni sono preziose e indispensabili per una corretta riqualificazione e valorizzazione del patrimonio storico e artistico. Il SIT permette di accedere a questi dati in modo rapido consentendo la visualizzazione della presenza di vincoli nel contesto territoriale, grazie alla geo-localizzazione specificata sullo strumento urbanistico vigente.



Il patrimonio culturale digitale. Iniziative in Europa e in Italia - Roma - Mercoledì 24 ottobre 2018



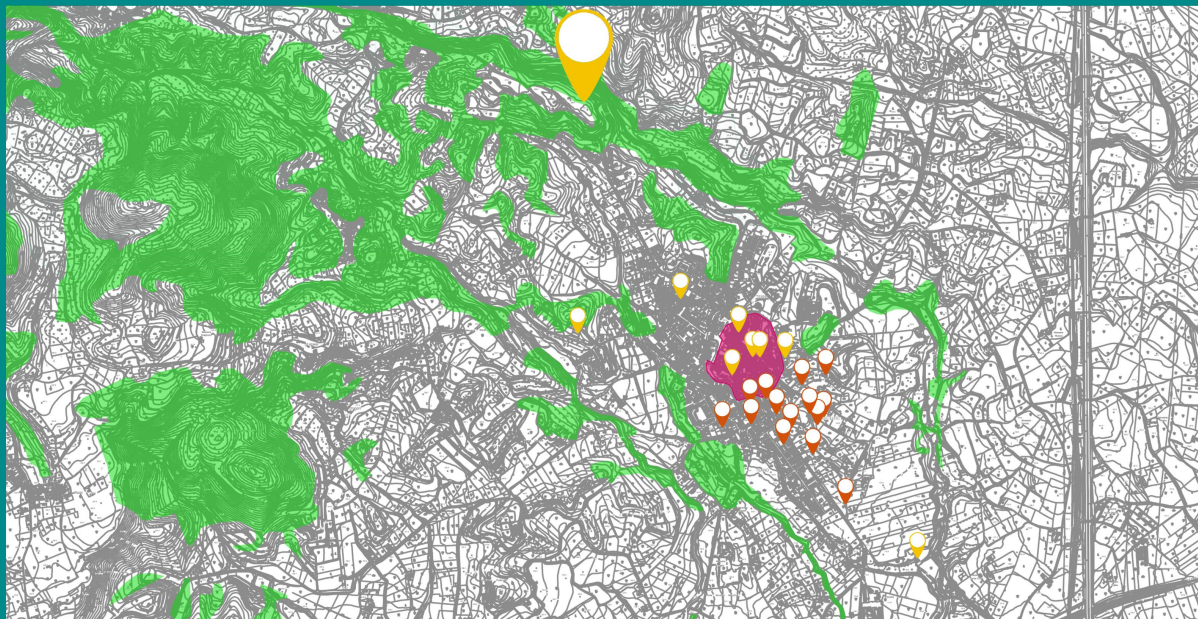
Soprintendenza Archeologia delle belle arti e paesaggio per le province di Caserta e Benevento





PROGETTO LAOCOONTE scpa

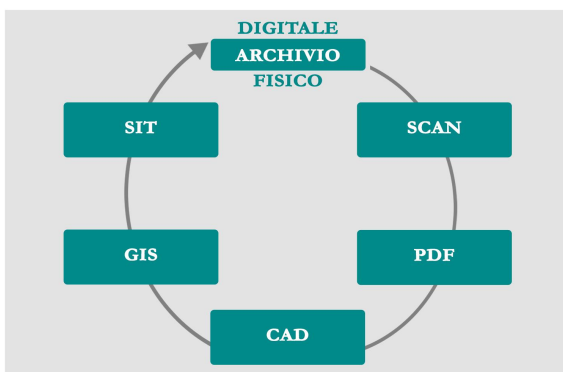
Società per le iniziative di recupero dei Centri Storici, dei Beni Architettonici, Ambientali e per il Turismo



■ Centro Storico ■ Vincolo Paesaggistico 📍 Vincolo Archeologico 📍 Vincolo Architettonico

Digitalizzazione vincoli del patrimonio culturale della provincia di Caserta

Nell'ambito del Sistema Informativo Territoriale per i Beni Culturali è in corso un approfondimento sulla tematica vincolistica dell'intera provincia di Caserta in collaborazione con la Soprintendenza Archeologia belle arti e paesaggio per le province di Caserta e Benevento. Le operazioni di acquisizione in digitale dei Decreti Ministeriali cartacei relativi ai vincoli architettonici, archeologici e paesaggistici, nascono dall'esigenza di approfondire la conoscenza dei territori oggetto di studio nell'ambito del progetto di ricerca. Tali informazioni sono preziose e indispensabili per una corretta riqualificazione e valorizzazione del patrimonio storico e artistico. Il SIT permette di accedere a questi dati in modo rapido consentendo la visualizzazione della presenza di vincoli nel contesto territoriale, grazie alla geo-localizzazione specificata sullo strumento urbanistico vigente.



La Ferriera Vecchia



Oggetto:
"La Ferriera Vecchia"
via Provinciale Teano -
Roccamonfina
Provincia di Caserta
D.M. 03 Agosto 1990
Dati catastrali:
Foglio n.25
Particella n.112



Planimetria Catastrale con individuazione del Vincolo Architettonico

Il patrimonio culturale digitale. Iniziative in Europa e in Italia - Roma - Mercoledì 24 ottobre 2018



Soprintendenza
Archeologia delle
belle arti e paesaggio
per le province di
Caserta e Benevento

